

ROMÂNIA
JUDEȚUL PRAHOVA
ORAȘ BOLDEȘTI-SCĂENI
CONSILIUL LOCAL

HOTĂRÂRE

- privind clasificarea unui drum în categoria „străzi” și însușirea apartenenței acestuia la inventarul bunurilor care alcătuiesc domeniul public al orașului Boldești-Scăeni

Văzând referatul înregistrat sub nr. 7167/23.05.2019 prin care primarul orașului Boldești-Scăeni propune clasificarea unui drum în categoria „străzi” și însușirea apartenenței acestuia la inventarul bunurilor care alcătuiesc domeniul public al orașului Boldești-Scăeni, precum și raportul compartimentului de resort înregistrat sub nr. 7168/23.05.2019;

Ținând seama de dispozițiile art. 554 și ale Titlului VI din Codul Civil, ale art. 3 din Legea nr. 213/1998, privind bunurile proprietate publică, cu modificările și completările ulterioare și de cele ale art. 3, lit. a), art. 5 lit. c) și art. 8 alin. (1) lit. c) și alin. (2) din OG nr. 43/1997 privind regimul drumurilor, republicată;

În baza avizului comisiei de specialitate nr. 2 – agricultură, amenajarea teritoriului și urbanism, protecție mediu și turism;

În temeiul art. 36, alin. (2) lit. c), alin. 5 lit. d), și al art. 45 din Legea nr. 215/2001, legea administrației publice locale, republicată, cu modificările și completările ulterioare,

Consiliul Local al orașului Boldești-Scăeni adoptă prezenta hotărâre:

Art.1. (1) Se aprobă clasificarea în categoria „străzi” a drumului având datele de identificare conform anexei și configurația prevăzută în planșă.

(2) Denumirea străzii va fi "Intrarea la Greu".

Art.2. (1) Se însușește apartenența la inventarul bunurilor care alcătuiesc domeniul public al orașului Boldești-Scăeni a drumului clasificat la art.1.

(2) Inventarul bunurilor care alcătuiesc domeniul public al orașului Boldești-Scăeni, astfel cum a fost aprobat prin H.C.L. nr. 13/10.02.2009 privind actualizarea Inventarului bunurilor care alcătuiesc domeniul public al orașului Boldești-Scăeni, cu completările ulterioare, se completează potrivit prezentei hotărâri.

Art.3. Anexa cu datele de identificare și planșa cu configurația drumului fac parte integrantă din prezenta hotărâre.

Art.4. Prezenta hotărâre se comunică Serviciului buget-finanțe, Serviciului Patrimoniu Local și Biroului urbanism.

PREȘEDINTE DE ȘEDINȚĂ,
BIȚĂ PAUL

CONTRASEMNEAZĂ
SECRETAR,
TUDOR FLORINA NELI

Boldești-Scăeni, 28.05.2019

Nr.

ANEXA la HCL nr. *79/1.28.15* - 2019

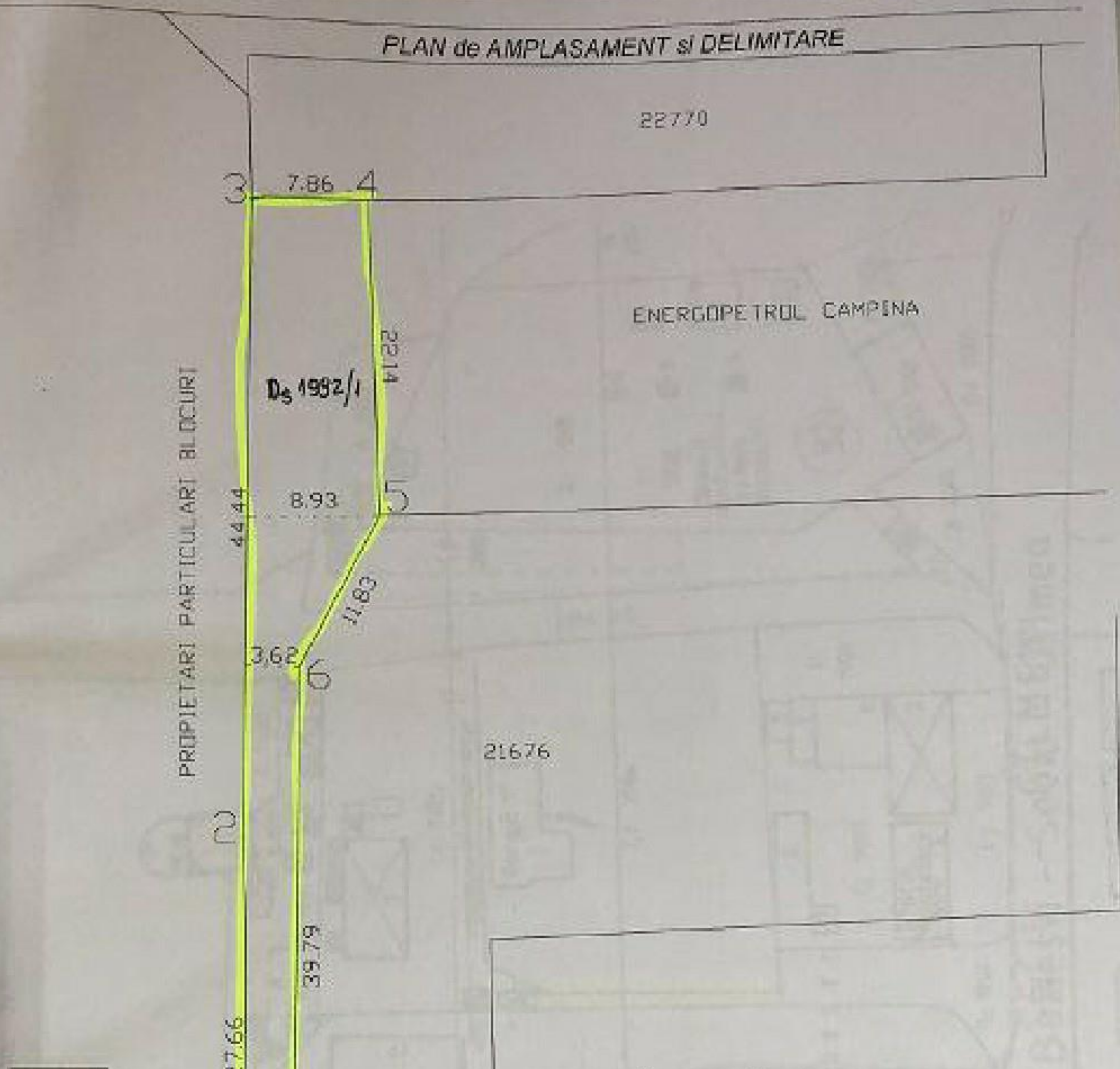
Cu datele de identificare ale terenului situat in Boldesti-Scaeni, care se clasifica in categoria "strazi" si se insuseste apartenenta acestuia la domeniul public al orasului Boldeti-Scaeni

Nr. crt.	Denumire bun	Adresa bun	Caracteristici tehnico-economice
1	Teren	Boldesti-Scaeni, Intrarea La Greu	Teren in suprafata de 386, 0 mp cu L=44,44 m si lm=8,69 m, situat in intravilanul localitatii, categoria de folosinta Cai de comunicatii. Vecinatati: N -proprietate particulara cu nr. cadastral 22770; S - proprietatea publica a orasuli (Intrarea La Greu); E- proprietati particulare; V- proprietate particulara(teren aferent blocurilor situate pe Intrarea Pietii). Valoare de inventar:


Intocmit,
Voicu Ion



PLAN de AMPLASAMENT si DELIMITARE



Legendă

 teren, cu S=386mp care se introduce in domeniul public al orasului si care se clasifica in categoria, "strazi", cu denumirea "Intrarea La Greu", delimitat de punctele: 1,2, ..., 7,1.

PROPRIETATE PRIVATA ORAS

23909

Intrarea Pietii Tronson 2

PROPRIETATE PRIVATA ORAS

Intrarea La Greu
23925

66112

Proiectat

Birou Urbanism

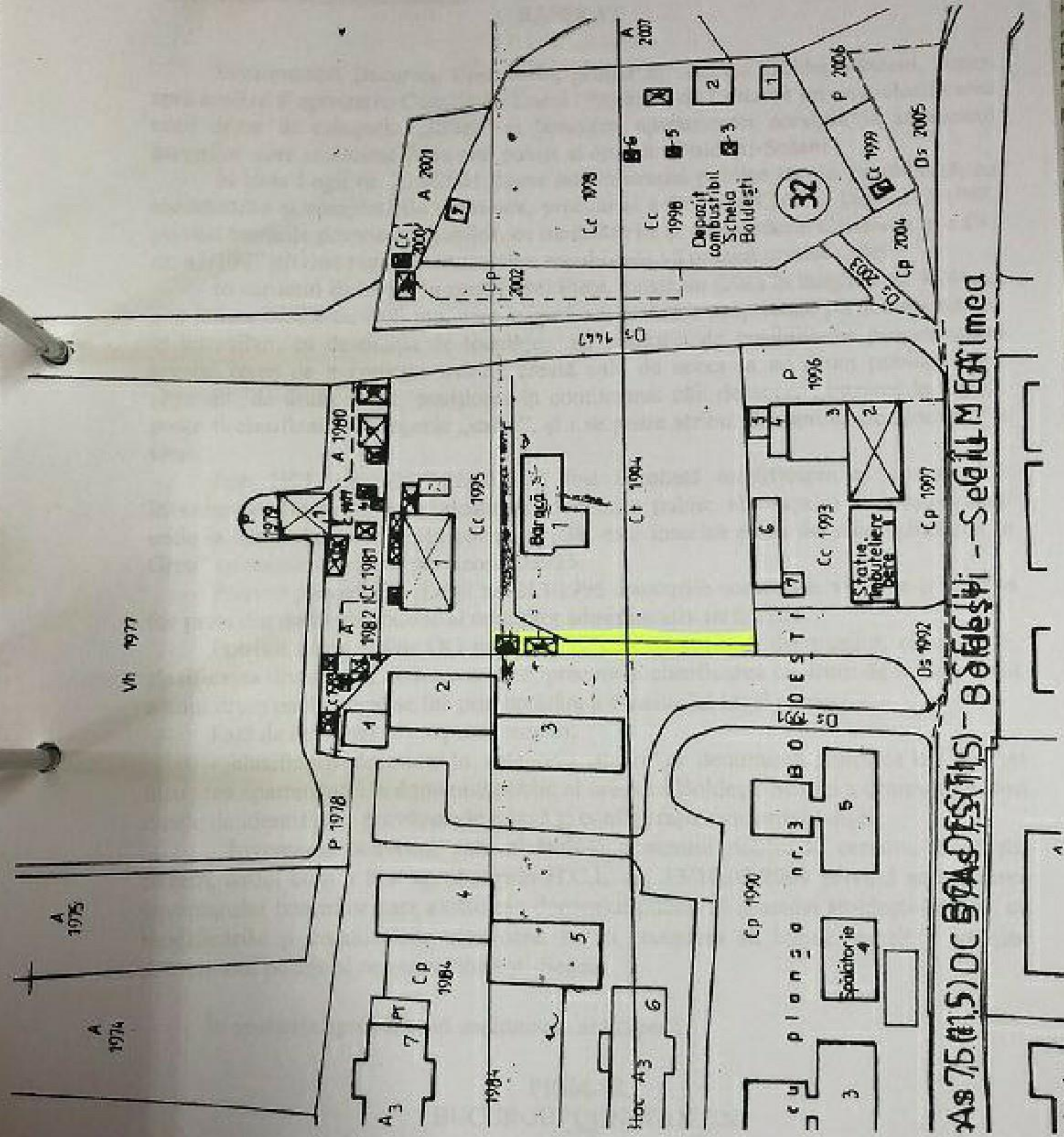
Consiliul Local Boldești Scăeni

Clasificarea unui drum în categoria "străzi" și însușirea apartenenței acestuia la inventarul bunurilor care alcătuiesc domeniul public al orașului Boldești-Scăeni

Planșă
Sc 1:500

Plan de situație

Mai
2019



Vh 1977

AS 75 (15) DC BPOA (S) (15) - BOLDEȘTI - SEȘUL MEȘIIEA